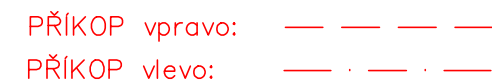


POLNÍ CESTA	LOUKA	POLNÍ CESTA
VELKÉ MEZIRČÍ		OSLAVICE

Km 0,086 44 SO101 Silnice II/360	KM 0.404 49
	PODCHOD PRO PĚŠÍ A CYKLISTY V KM 0,404



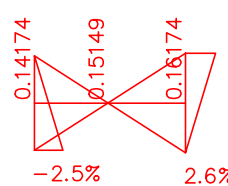
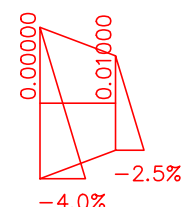
Velké Meziříčí



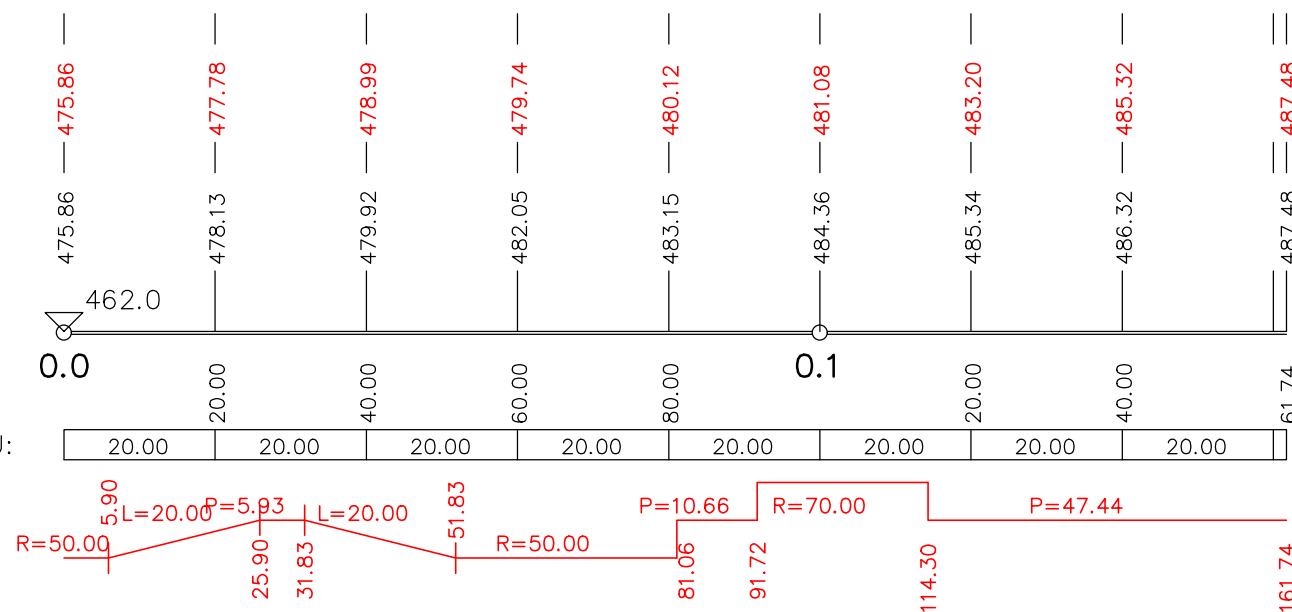
Zpevněný příkop vlevo délky 150m

0267 Zpevněný příkop vpravo délky 135m

Zábradlí v. 1.30m vpravo,  
délky 30m



SMĚROVÉ POMĚRY:




SOUŘADNICOVÝ SYSTÉM : S-JTSK  
VÝŠKOVÝ SYSTÉM : Bpv





# DSP



Kraj Vysocina

VEDOUcí SPOLEČNÍK SPOLEČNOSTI:

 Stráský, Hustý a partneři s.r.o.  
Bohunická 50  
619 00 Brno

VEDOUCÍ PROJEKTANT	Ing. Martina Adamcová		PROJEKTANT OBJEKTU:	
VYPRACOVAL	Ing. Martina Adamcová			SHP SK s.r.o. Mlynské luhy 17394/64, 821 05 Bratislava
KONTROLOVAL	Ing. Pavel Svoboda			
KRAJ:	VYSOČINA	DATUM		
INVESTOR (OBJEDNATEL):	KRAJ VYSOČINA	FORMÁT	3xA4	
NÁZEV OBJEKTU:  SO 103 - PŘELOŽKA POLNÍ CESTY V KM 0,404			MĚŘÍTKO	1:1000/1:100
			ÚČEL	DSP
			Č. ZAKÁZKY	20087DZS
			ARCHIVNÍ Č.	
NÁZEV VÝKRESU:	PODÉLNÝ PROFIL		ČÍS. SOUPRAVY	ČÍS. VÝKRESU
D.103.3				